



OBORY

moja mała ojczyzna

„Doborowa Trójka”



Dofinansowano ze środków Gminnego Ośrodka Kultury w Kwidzynie
w ramach Konkursu Inicjatywy Lokalne w Gminie Kwidzyn 2018r.

OBORY

moja mała ojczyzna

Album „OBORY – moja mała ojczyzna” powstał w ramach programu Inicjatywy Lokalnej w Gminie Kwidzyn 2018 ze środków Gminnego Ośrodka Kultury w Kwidzynie. Celem projektu jest zwiększenie wśród mieszkańców poczucia tożsamości regionalnej, aktywizacja oraz sięgnięcie w głąb historii naszej miejscowości.

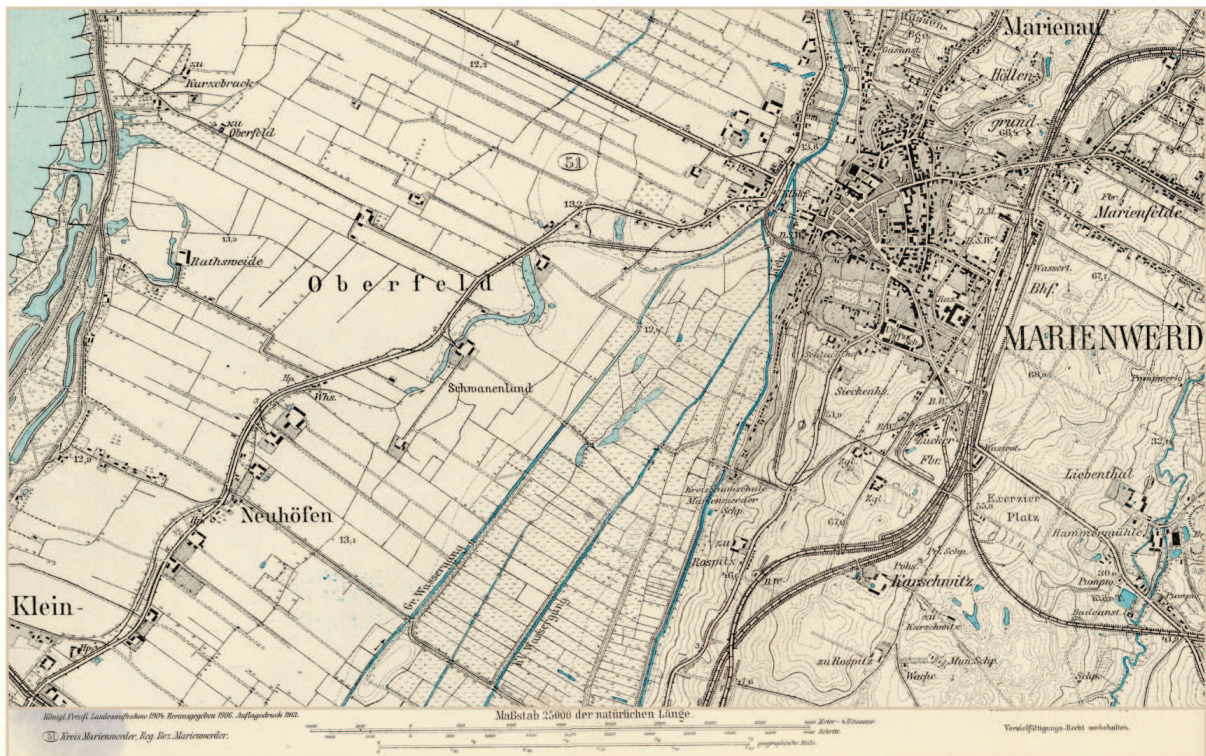
Publikacja została przygotowana przez grupę nieformalną „Doborowa Trójka”, jest zbiorem materiałów oraz wspomnień, relacji, które zostały przekazane przez mieszkańców zamieszkałych we wsi dawniej i dziś.



Położenie, historia i losy mieszkańców

Nasza wieś Obory położona jest u podnóża Kwidzyna w południowo-zachodniej części, skąd rozciąga się najpiękniejszy widok na panoramę miasta. Pierwsze wzmianki na temat wsi sięgają schyłku XIII wieku i początku XIV wieku. Wieś stanowiła posiadłość bogatych mieszkańców Kwidzyna (Grossburger), którzy w tamtym czasie teren Żuławy Kwidzyńskiej zaczęli zagospodarowywać. W okresie wojen polsko-krzyżackich i polsko-szwedzkich tereny niziny kwidzyńskiej były wielokrotnie pustoszone oraz zalewane przez Wisłę. Od końca XIV wieku zaczęto w Oborach osiedlać chłopów, pasy ziemi należące do mieszczan były wielokrotnie wymieniane na inne pola i pastwiska. I tak w 1617 roku pojawiła się nazwa „Radeckie Pastwiska” tj. należące do rady miejskiej (Ratsweide), które były częścią dzisiejszych Obór. W 1789 roku Ratsweide miało 3 dymy jako folwark czynszowy Kamery kwidzyńskiej, a Obory jako wieś mieszczan Kwidzyńskich 19 dymów. Zachowała się notatka, że w folwarku w Ratsweide w 1838 roku utworzono zakład opiekuńczy dla ociemniałych żołnierzy oraz wdów po tych żołnierzach.

Losy Niziny Kwidzyńskiej, a więc tym samym miejscowości znajdujących się na niej, w tym Obór, związane były z potęgą lub słabością Polski. Na tych terenach bardzo duże wpływy miał Zakon Krzyżacki, następnie Prusy i Niemcy, stąd wiele miejscowości miało niemieckie nazwy. Obory nosiły nazwę Oberfeld. Od 1 czerwca 1948 roku nadano polską nazwę miejscowości – Obory. Zmiana została ustalona Rozporządzeniem Ministrów Administracji Publicznej i Ziem Odzyskanych.



Ewidencja ludności na przestrzeni lat:

1864	-	221 mieszkańców
1910	-	184 mieszkańców
1933	-	257 mieszkańców
1970	-	211 mieszkańców
2007	-	283 mieszkańców
2017	-	245 mieszkańców

Sołtysi od czasów II wojny światowej:

Czesław Staniszewski

Antoni Tul

Jan Chodór

Wacław Malarczyk

Andrzej Tul

Barbara Sęk

Po II wojnie światowej w ramach przesiedleń na Ziemię Odzyskaną przybyło wiele rodzin z Kresów Wschodnich, południowej i centralnej Polski, by tu na nowo rozpocząć życie. W stronach, w których mieszkali, głównie na Kresach, w latach czterdziestych pod koniec wojny dokonywane były czystki etniczne głównie na obecnych terenach Ukrainy i Białorusi. Tak więc ludzie uciekali przed śmiercią i przyjeżdżali na Pomorze za chlebem.

Wśród miejscowej społeczności są również mieszkańcy żyjący tu od pokoleń określający się nawet sympatycznym mianem „Pomorki” (Relacje p. Kazimierzy Michalczyk z domu Tul, p. Jadwigi Stachura, p. Janiny Czartoryjskiej z domu Tul)

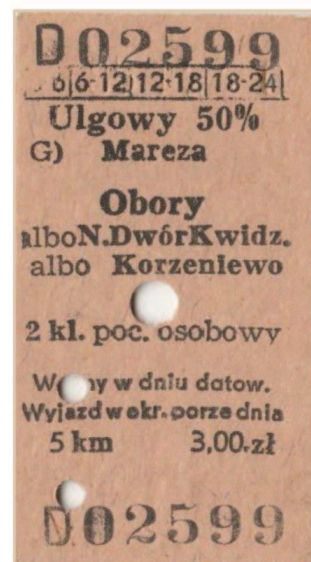


Zdjęcia ze zbiorów prywatnych rodziny Majer



Życie mieszkańców i rozwój wsi

Do ożywienia działalności gospodarczej na Nizinie Kwidzyńskiej przyczyniła się uruchomiona 28 stycznia 1901 roku Wąskotorowa Kwidzyńska Kolej Dojazdowa, na trasie której znalazły się Obory. Linia II południowa z Marezzy do Rusinowa liczyła sobie 20,5 km. Popularną „ciuchcią” miejscowa ludność, w tym młodzież szkolna i dzieci, dojeżdżała do kwidzyńskich zakładów, szkół, sklepów, lekarzy. Kolejką wąskotorową przewożone były również płody rolne, między innymi buraki cukrowe, od miejscowych rolników. Sympatyczna „ciuchcia” przetrwała 84 lata, ostatni kurs odbył się 31 grudnia 1985 roku, jednakże ten środek transportu pozostał we wspomnieniach wielu mieszkańców, dla których był jedynym i pewnym środkiem transportu z miejsca swego zamieszkania do miasta.



Rodzaj i numer pociągu		MM 511	HM 513				
Klasa wagonów i okres kurs.		2 ✕	2 †				
Relacja pociągu		Mareza - Rusinowo					
Wymagany % ciężaru hamującego		13					
Seria i obciążenie lokomotywy		MBd 1 - 70 ton					
Kilometry przebiegu pociągu	Nazwa punktu ekspedycyjnego oraz znaki i słoty	Przejazd			Przejazd (postr. min.)	Przejazd (normowy)	Przejazd (specyjalny)
		Przejazd (czys. jazdy)	Przejazd (czys. jazdy)	Przejazd (czys. jazdy)			
1	2	3	4	5	6	7	8
0.000	Mareza (12 1810-227) (12 1810-227)	5.39			6.40		
2.800	Obory (12 1810-227)	4.4	5.5		4.5	4.6	5.5
7.810	Nowy Dwór Kw. t. po(0)	4.4	2.5		4.3	4.3	2.5
5.363	Nowy Dwór Kw. Tartar t. po(0)	5.1	3.5		5.2	5.2	3.5
6.470	Grabówko t. po(0)	5.1	2.5		5.2	5.2	2.5
7.810	Grabowo Duże t. po(0)	5.1	3		5.2	5.2	3
9.310	Grabowo Duże t. po(0)	5.1	3.5		5.2	5.2	3.5
10.635	Kaniczki Przyst. t. po(0)	5.1	0.5		5.2	5.2	0.5
11.465	Kaniczki t. po(0)	5.1	2.5		5.2	5.2	2.5
13.130	Wiśliny t. po(0)	5.1	3.5		5.2	5.2	3.5
15.868	15.54 - 15.50 >= <= 4	5.1	6		5.2	5.2	6
17.570	Nebrowo Wielkie t. po(0)	5.1	3.5		5.2	5.2	3.5
18.200	Głina t. po(0)	5.1	3.5		5.2	5.2	3.5
20.400	Rusinowo W.	6.27	3		7	7	3

Rodzaj i numer pociągu		MM 515	MM 517				
Klasa wagonów i okres kursowania		2 †	2 ✕				
Relacja pociągu		Mareza - Rusinowo					
Wymagany % ciężaru hamującego		13					
Seria i obciążenie lokomotywy		MBd 1 - 70 ton					
Kilometry przebiegu pociągu	Nazwa punktu ekspedycyjnego oraz znaki i słoty	Przejazd			Przejazd (postr. min.)	Przejazd (normowy)	Przejazd (specyjalny)
		Przejazd (czys. jazdy)	Przejazd (czys. jazdy)	Przejazd (czys. jazdy)			
1	2	3	4	5	6	7	8
0.000	Mareza (12 1810-227) (12 1810-227)	11.40			12.4		
2.800	Obory (12 1810-227)	4.5	5.5		4.6	4.6	5.5
3.810	Nowy Dwór Kw. t. po(0)	4.8	2.5		4.9	4.9	2.5
5.363	Nowy Dwór Kw. Tartar t. po(0)	5.2	3.5		5.3	5.3	3.5
6.470	Grabówko t. po(0)	5.2	2.5		5.3	5.3	2.5
7.810	Grabowo Duże t. po(0)	5.2	3		5.3	5.3	3
9.310	Grabowo Duże t. po(0)	5.2	3.5		5.3	5.3	3.5
10.635	Kaniczki Przyst. t. po(0)	5.2	0.5		5.3	5.3	0.5
11.465	Kaniczki t. po(0)	5.2	2.5		5.3	5.3	2.5
13.130	Wiśliny t. po(0)	5.2	3.5		5.3	5.3	3.5
15.868	15.54 - 15.50 >= <= 4	5.2	6		5.3	5.3	6
17.570	Nebrowo Wielkie t. po(0)	5.2	3.5		5.3	5.3	3.5
18.200	Głina t. po(0)	5.2	3.5		5.3	5.3	3.5
20.400	Rusinowo W.	12.03	3		13.35	13.35	3

OGŁOSZENIE

Decyzją Ministra Komunikacji z dnia 21 maja 1955 z dniem 1 stycznia 1956, kolejony obok i w zakresie przewozu osób oraz przesyłek bagażowych i towarowych na linii Mareza - Rusinowo i Mareza - Głina zastępuje się transportem samochodowym.

Minister Komunikacji
sz. J. Głowacki

f. 2

Wszystkim dwuletnim użytkownikom Kwidzyńskiej Kolei Dojazdowej w Marezie oraz osobom i mieszkańcom parafii należy zgłosić przynajmniej do 31.05.1955.

Do znacznego rozwoju naszej miejscowości przyczyniło się powstanie Gospodarstwa Pomocniczego dla Technikum (potem Zespołu Szkół Mechanizacji Rolnictwa) w Kwidzynie. Gospodarstwo powstało w grudniu 1945 roku jako warsztat dydaktyczny dla uczniów szkół rolniczych (technikum i szkoły zasadniczej), z chwilą powołania jego obszar wynosił 80 ha, by rozrosnąć się do 500 ha w latach siedemdziesiątych i osiemdziesiątych ubiegłego wieku.

Pierwszym dyrektorem był Józef Wiącek (w latach II wojny światowej aktywny działacz ruchu oporu, jeden z dowódców oddziału partyzanckiego „Jędrusie”). Kierował gospodarstwem w latach 1953-1978, kiedy to osiągnęło swój największy rozkwit. Dla podkreślenia zasług Józefa Wiącka nowopowstała ulica znajdująca się przy szkole w Kwidzynie została nazwana jego imieniem i nazwiskiem.

Następnymi dyrektorami, którzy przejęli ster zarządzania gospodarstwem byli Jerzy Stańczak (1978-1982) oraz Stanisław Pyrka (1983-2000).

Po zmianach ustrojowo-gospodarczych we wrześniu 2000 roku następuje restrukturyzacja Gospodarstwa Pomocniczego w Oborach, którą przez kilka lat prowadził Zespół Rolników, by w ostatnich latach (2014 r.) gospodarstwo przejęli je: młody mieszkaniec Obór, rolnik z wykształcenia – Rafał Tul oraz Wiesław Włodarczyk.



Gospodarstwo Pomocnicze w Oborach



Obecnie nieistniejący barak przy blokach (zamieszkiwany przez pracowników)

W latach 50. XX wieku (od stycznia 1957 roku) rozpoczęło działalność Kółko Rolnicze w Oborach, które w znaczący sposób wspierało miejscowych rolników, pomagając w organizowaniu prac mechanicznych (np. w czasie żniw), udzielając pomocy w zakresie zakupu nawozów sztucznych czy instrukcji ich stosowania. Kółko Rolnicze zabiegało o podział pastwisk między wałami i nad Wisłą do wypasania bydła. Kółko działało do drugiej połowy lat siedemdziesiątych.

Kółko Rolnicze w Oborach .. Obory, dnia 4.11, 1960r

Zobowiązanie

Kółko Rolnicze w Oborach... postanawia zakupić w ramach FRR maszyny i narzędzia rolnicze na łączną sumę 14000 zł i zobowiązuje się wpłacić na swoje konto w Banku Rolnym w Kwidzynie 15 % wartości maszyn i narzędzi roln. zamówionych, co stanowi sumę 2100, do dnia 15.11.60 r.

Prezes KR M. M. M. Sekretarz KR M. M. M. Skarbnik KR M. M. M.

Powiat Kwidzyn
Gmina Koniewice

**PLAN DZIAŁALNOŚCI
SPOŁECZNO-GOSPODARZEJ KÓŁKA ROLNICZEGO**
w Obory
na 1973 rok

Kółka rolnicze zamierzające podjąć działalność inwestycyjną w 1973 roku sporządzają plan w dwóch egzemplarzach, pozostałe w jednym egzemplarzu.

- 2 -

I. ŚRODKI FINANSOWE W DYSPOZYCJI KÓŁKA ROLNICZEGO

I. Fundusz Rozwoju Rolnictwa	
1. Stan niewykorzystanych środków FRR na dzień 31. XII 1972 r.	<u>76.957,75</u> tys. zł
2. Przewidywane wpływy Funduszu Rozwoju Rolnictwa w latach 1973-1975	_____ tys. zł
3. Stan kredytu na poczet przyszłych wpływów FRR	_____ tys. zł
4. Stan środków FRR w dyspozycji kółka rolniczego w latach 1973-1975	_____ tys. zł
II. Fundusz inwestycyjny	
1. Stan niewykorzystanych środków na dzień 31. XII 1972 r.	_____ tys. zł
2. Plan gromadzenia środków na fundusz amortyzacyjny w 1973 r.	_____ tys. zł
a) odpisy na rok 1973	_____ tys. zł
b) zaległości z lat ubiegłych	_____ tys. zł
3. Planowane wpływy innych środków na fundusz inwestycyjny	_____ tys. zł
4. Razem fundusz inwestycyjny w 1973 r.	_____ tys. zł
III. Inne środki własne	
1. Fundusz postępu rolniczego	_____ tys. zł
2. Fundusze na cele kulturalno-oświatowe	_____ tys. zł
3. _____	_____ tys. zł

- 1 -
Podstawowe dane dotyczące wsi i kółka rolniczego

Wyszczególnienie	Plan na 1973 r.	
	Stan w roku 1972	Plan na 1973 r.
1. Liczba gospodarstw we wsi		
2. Liczba gospodarstw członków kółka rolniczego		
3. Liczba członków kółka rolniczego i koła gospodyń wiejskich	17 wst 28 kgr.	30 40
w tym: z wniesionymi wkładami z opłaconą składką członkowską		
4. Sekcje branżowe		
a) <i>Sekcja drobniostru</i> osób	18	
b) <i>- " - drzewy leśne</i> "	9	
c) " " "		
d) " " "		
e) " " "		
f) " " "		
5. Zespoły Przystosowania Rolniczego		
I stopnia — osób		
II stopnia — osób		
III stopnia — osób		
6. Zespół Młodych Rolników — osób		
7. Zespoły czytelnice i samokształceniowe — osób		
8. Zespoły świetlicowe (artystyczne) — osób		
9. Dzieci objęte opieką w dzierżewach — osób		
10. Plac zabaw i zabaw — osób		
11. Biwaki, kolonie, wycieczki dla dzieci — osób		

- 2 -
6. PODSTAWOWE ELEMENTY GOSPODARKI ZIEMIĄ ORAZ POGŁOWIE ZWIERZĄT

Wyszczególnienie	Plan na 1973 r.	
	Wykonanie 1972 r.	Plan na 1973 r.
I. Powierzchnia użytków rolnych w gospodarstwach indywidualnych w ha	116	
II. Powierzchnia użytków rolnych PFZ w ha		
III. Powierzchnia użytków rolnych w zagospodarowaniu kółka rolniczego i SOR w ha		
IV. Powierzchnia zasiewów w gospodarstwach indywidualnych i ośrodkach rolnych kółka rolniczego oraz SOR w ha	64	
1) zbożowe razem		
w tym: pszenica	18	
jęczmień	1,-	
2) przemysłowe razem	1,-	
w tym: rzepak i rzepak		
3) ziemniaki	11,-	
4) pastewno w plonie głównym	3,-	
w tym: lucerna i koniczyna	1,35	
5) pozostałe		
V. Poglówie zwierząt w gospodarstwach indywidualnych, ośrodkach rolnych kółka rolniczego oraz SOR w szt.		
1) bydło ogółem	61	33
w tym: w ośrodkach rolnych kółka rolniczego i SOR		
2) trzoda chlewna ogółem	112	
w tym: w ośrodkach rolnych kółka rolniczego oraz SOR		

- 10 -
10. DZIAŁALNOŚĆ KULTURALNO-OSWIATOWA

Wyszczególnienie	Zadania rzeczowe				Finansowanie budżet rzeczowych w zł	
	Jedn. miary	Wykonanie 1972 r.	Plan na 1973 r.	Wykonanie 1972 r.	Plan na 1973 r.	
					5	6
1. Zespoły czytelnice i samokształceniowe	liczba uczest.					
2. Zespoły świetlicowe (artystyczne)	"					
3. Zespoły Przystosowania Rolniczego	"					
4. Zespoły Młodych Rolników	"					
5. Kurasy	"					
w tym: masowego szkolenia rolniczego	"					
oświaty sentralnej	"					
gospodarstwa domowego	"					
racjonalnego żywienia	"					
inne	"					
6. Szkolenie zawodowe — ogółem	liczba uczest.					
w tym: traktorystów	"					
7. Pokazy, konkursy, demonstracje	"					
8. Wycieczki do ośrodków postępu rolnego	"					
9. Prenumerata czasopism fachowych	egz.					
10. Gospodarstwa uczni. w konkursach czystości domu i obejścia	liczba gosp.					
11. Organizowanie pomocy sanitarnej						
w tym: punkty pomocy lekarskiej	punkt					
profilaktyczne przeglądy lekarskie	liczba					
profilaktyczne przeglądy stomatologiczne	"					
12. Dzieci objęte opieką w dzierżewach	liczba dzieci					
13. Plac zabaw i zabaw	"					
14. Biwaki, kolonie, wycieczki dla dzieci	"					

- 12 -
ZATWIERDZENIE PROGRAMU

1. Walne zebranie członków w dniu _____ zatwierdziło niniejszy plan działalności kółka rolniczego i upoważniło Zarząd do podejmowania decyzji umożliwiających wykonanie ustalonego programu.

SEKRETARZ ZEBRANIA

PRZEWODNICZĄCY ZEBRANIA

SKARBNIK



PREZES

pieczęć kółka

Korzeniewo, dnia 4 lutego 1974 r.

Prezes Kółka Rolniczego wsi *Obory*

Obyw. *Jan Kamiński*
82-500 p. Le Kmicki

Urząd Gminy w Korzeniewie pragnie zawiadomić, że dzierżawione przez Kółko Rolnicze *Obora* łąki i pastwiska Państwowego Funduszu Ziemi o pow. *11 ha* mogą być dzierżawione przez rolników, którzy :

- 1/ prowadzą wychów bydła, zwiększając co roku pogłowie,
- 2/ odstawiają mleko do mleczarni, lub
- 3/ prowadzą wychów młodego bydła rzeźnego.

Niezależnie od tego na łąkach i pastwiskach muszą być przeprowadzone wszystkie zabiegi agrotechniczne, pełne nawożenie mineralne oraz na łąkach przeprowadzane koszenie i zbiór siana przynajmniej 2 razy w roku w terminach podanych Zarządowi Kółka osobnym zawiadomieniem.

Nie mogą być wypadki, aby dzierżawione łąki były przedmiotem handlu sianem, lub dawane rolnikom nie posiadającym bydła.

Otrzymują :

- 1/ Wszystkie Zarządy Kółek Rolniczych które korzystają z dzierżawy łąk i pastwisk PFZ.

Naczelnik Gminy
z up.

Michał Szupik
Kierownik Gminnej Służby Rolnej

Kolo Rolnicze

Obora
2-4 km od p. Le Kmitki

Plan
pracy Kółka Rolniczego na rok 1973.

1. Złożenie zespółu Maszynowego - sekcji omlotowej.
2. Utworzenie zespółu, który miałby na celu samokształcenie rolników, które zarząd proponuje aby członkowie tego zespółu przetrabiali zagadnienia agrotechniki siewu.
3. Utworzyć plantację siewu kwalifikowanych w jednym z entonków, który s kolei mógłby uzyskać materiał siewny w wymiarze parostajem entonkam Kółka.
4. Zorganizowanie wyieźki do Instytutu Doświadczalnego.

Obora dnia 24-5-1973 r.

Sat
Prezes
Sekretar
Skarbnik

PLAN PRACY

Dla Kółka Rolniczego w Oborach na rok 1964.

- 1/ Przesłanie planu wieloletniego i planu ochrony roślin na rok 1964.
- 2/ Zakupić z funduszu rozwoju rolnictwa 1 opryskiwacz marki "Glas"
- 3/ Zakupić 4 silosy do karmienia zwierząt
- 4/ Zakupić 5 studek do gnojówki
- 5/ Zakupić w każdym gospodarstwie kupę kompostową
- 6/ Zorganizować we wsi konkurs o najlepszą przechowywanie obornika
- 7/ Zaprowadzić przed siewem wszystkie siewa siewne
- 8/ Przesłanie terminowe wysiany materiału siewnego przez rolników
- 9/ Zwiększyć o 20% bazę paszową /kiszonki/
- 10/ Wsparować regularnie na szkolenia siewne
- 11/ Zaplanować 8 pisa nowego rolnictwa
- 12/

Kolo Rolnicze

Sat
Prezes

Równocześnie wraz z działalnością Kółka Rolniczego zostało założone Koło Gospodyń Wiejskich, których przewodniczącymi były Henryka Widz, Maria Ciechańska i Teresa Tul.



Panie z Koła Gospodyń Wiejskich – założycielki

Koło Gospodyń wiejskich prowadziło ożywioną działalność na wsi. Organizowane były przeróżne konkursy kulinarne dla młodszych i starszych gospodyń, na które przyjeżdżały doświadczone instruktorki dzielące się swoją wiedzą. Organizowane były również konkursy na najpiękniejszy ogródek we wsi, prowadzone były spotkania integracyjne na Dzień Kobiet, Dzień Dziecka, a nawet organizowane były zabawy sylwestrowe. Koło Gospodyń Wiejskich pomagało przy rozprawianiu piskląt kurczaków, kaczek, gęsi, perliczek. Swoją działalność prowadziło do początków lat 90. XX wieku.

Rada Sołectwa wsi Obory w porozumieniu z KGW ustaliła co następuje:
Planowane pierwotnie środki w kwocie 60 tys. zł. dla KGW przeznaczyć na dofinansowanie kolonii letnich dla dzieci z nr Obory

Podpis E.S.
Przewodniczący E.S.
ca. Stachura Adolf
ca. Tul Łucja
ca. Korczak Andrzej

Plan pracy dla KGW
w 1990 roku

nr	tytuł zadania	termin wykonania
1	organizowanie Dnia Kobiet	marzec
2	tytuł synonimowy	lutym - marcem
3	tytuł synonimowy	listopad
4	Dzień dziecka	czerwiec
5	tytuł synonimowy	poździemnik
6	organizowanie ogrodnictwa i zagroda miejskich	kwiecień
7	organizowanie	listopad
	Podsumowanie działalności KGW - grudzień 1989r	

Przewodnicząca
Tul

Plan działalności

K.G.H. w m. Obory na rok 1987

1. Organizowanie zabaw sylwestrowej
 2. " " " Dzień Kobiet
 3. " " " Dzień Dziecka
 4. Zakup sprzętu i postać szotkownic i zeszytka tramunka
 5. Przystąpienie do konkursu "Miejsce ematou i nazwy"
- Do konkursu przystąpiły:
1. Huda Henryka
 2. Stachura Jodniga
 3. Chodor Jodniga
 4. Stachura Jodniga
 5. Tul Teresa

Janeta
Huda
Stachura

KOLEGIUM WIEŚNIE
Obory

Plan pracy dla K.G.H. w m. Obory
na rok 1989

nr	Temat zadań	termin wykonania
1.	Organizowanie Dnia Kobiet	marzec
2.	Wystawienie zymnowsciony	lutny
3.	Organizowanie Dnia Dziecka	czerwiec
4.	Wyjazd na wyuczaskę	październik
5.	Wystawienie zymnowsciony	lutny
6.	Podsumowanie ogrodnictwa i zapobiegawczych	listopad, jesień 1989
7.	Przystąpienie do konkursu "Miejsce ematou i nazwy i kochanku"	Stachura, Nomał, Huda, Chodor, Tul
8.	Prelekcja na temat osmioty zdrowotnej	jesień 1989
9.	Andrzejkę	listopad

Podsumowanie działalności K.G.H. - grudzień 1989r

Przenosić
Tul

Protokół

Z odbycia zebrania sprawozdania wybranych K.G.H. Obory w dniu 1 XII 1986r

Porządek zebrania

1. Otwarcie zebrania
 2. Wybór zarządu
 3. Opracowanie planu na rok 1987
 4. Nadzienie instruktorowi od działalności K.G.H.
- Zebranie otworzyła przewodnicząca K.G.H. Teresa Tul
- Do zarządu wybrano:
- przewodnicząca - Teresa Tul
 - 1-ca przewodniczącej - Henryka Huda
 - sekretarz - Stachura Jodniga
 - skarbnik - Nomał Bożena
- Instruktor Jozef Huda udzielił ogólnej informacji o działalności K.G.H. i zapoznała z organizacją w kółkach jak:
- praca dzieciom, niezary zdrowotna, rozporządzenie funduszem socjalnym oraz opieka społeczna ludności przez ZOZ
- Na tym protokół zakończono

Protokolowała
Tul

Sprawozdanie

Zarządu K.G.H. w Oborach z działalności za rok 1988

Kolegium Wieśniaczkich Kierzy
w Oborach.

W tym okresie odbyły się dwa zebrania zarządu a jedno ogólne. Organizowano wycieczki "Dzień Kobiet", Dzień Dziecka i zabawy sylwestrowe. Odbyły się jeden pokaz zymnowsciony "Petracy z ryżu". Członkinie naszego K.G.H. brały udział wycieczki do teatru. Dwie dziewczęta były na koloniach letnich i zostały dofinansowane z funduszu Rady Sołectwa. Rozmawiano o dachach i lasach; kurczątka jednodniowe 100 szt, " " brojlery 270 szt, " " edychowane 580 szt, Kaczki 350 szt. Zarząd

Na tym protokół zakończono Tul

W naszej miejscowości istniała świetlica przy Gospodarstwie Pomocniczym w Oborach, która była miejscem organizowania i integrowania mieszkańców, niestety lata dziewięćdziesiąte i zmiany restrukturyzacyjne dotyczące gospodarstwa zmiotły ją z naszej rzeczywistości, a szkoda, ponieważ mieszkańcy obecnie bardzo odczuwają brak takiego miejsca.

Z przekazów mieszkańców dowiadujemy się, że w Oborach działał LZS (związku sportowym), w którym młodzież grała w piłkę nożną. Byłaby to dobra alternatywa dla obecnych pokoleń dzieci i młodzieży zachęcająca do aktywnego spędzania czasu na świeżym powietrzu.

Na poprawę życia mieszkańców miały bardzo duży wpływ ważne inwestycje jakie dokonywały się w naszej wsi w latach 80. i 90. XX wieku. W roku 1980 została utwardzona płytami betonowymi (jumbami) droga biegnąca od szosy do wału. Stało się to przy aktywnym udziale mieszkańców. W 1983 roku mieszkańcom zamieszkałym wzdłuż wyżej wymienionej drogi do Wisły została doprowadzona woda z sieci miejskiej. W połowie lat 90. położono linię telefoniczną, a na początku 2000 roku mieszkańcy całej miejscowości doczekali się poprowadzenia instalacji gazu ziemnego.

Dużym wpływem na życie naszych mieszkańców było powstanie w sąsiedniej miejscowości Nowy Dwór – Kościoła parafialnego, do którego należą Obory. Od początku jego istnienia (1990 r.) aż do dnia dzisiejszego pielęgnowana jest w parafii tradycja wyplatania wieńców dożynkowych. Wieńce reprezentujące poszczególne miejscowości (Obory, Nowy Dwór, Grabówko, Grabowo) są najpierw prezentowane w uroczystościach dożynkowych w kościele parafialnym, po czym często biorą w uroczystościach na terenie powiatu i województwa.





Wieńca dożynkowe

W 2001 roku staraniem mieszkańców, przy wsparciu księdza proboszcza Aleksandra Lewandowskiego, stanął w Oborach krzyż, przy którym odbywają się rokrocznie nabożeństwa majowe i czerwcowe.



Zdjęcie zrobione z okazji obchodów 10 rocznicy istnienia krzyża w Oborach – poświęcenie krzyża

W Polsce tradycja nabożeństw majowych znana i praktykowana jest od około 180 lat. Tradycją charakterystyczną dla nabożeństw majowych jest odmawianie Litanii Loretańskiej do Najświętszej Maryji Panny. Bardzo ważnym elementem tradycji majowych nabożeństwa są spotkania modlitewne, które odbywają się przed kapliczkami w pobliżu łąk i pól. Biorą w nich udział często całe rodziny, a także mają one wymiar międzypokoleniowy. Mimo, że w ośrodkach miejskich nabożeństwa te zostały przeniesione do kościoła, to jednak na wsi tradycja ta wciąż jest żywa i przekazywana z pokolenia na pokolenie.

Takie nabożeństwa odbywają się również w wielu wsiach należących do Gminy Kwidzyn takich jak choćby Obory. Tradycja nabożeństw majowych w Oborach jest bardzo żywa i skupia wokół kapliczki oraz krzyża wiele osób w różnym wieku.

Na zdjęciach jedno z takich spotkań, które obrazuje jego przebieg. Mieszkańcy Obór spotykając się podczas nabożeństw majowych polecają w modlitwach to wszystko, co jest dla nich ważne śpiewając przy tym pieśni maryjne oraz odmawiając Litanie Loretańską do NMP.





Boże Ciało



Nabożeństwa majowe

W 2006 roku na osiedlu powstał plac zabaw – staraniem najbardziej aktywnych mieszkańców osiedlowej społeczności. Plac zabaw jest miejscem spotkań integracyjnych wszystkich mieszkańców. Na poprawę bezpieczeństwa mieszkańców Obór ma bardzo duży wpływ powstająca ścieżka pieszo-rowerowa. Dotychczas jej odcinek biegnie od Marezy do sklepu spożywczego w Oborach. Mamy nadzieję, że w niedalekiej przyszłości będzie kontynuowana dalsza jej budowa.

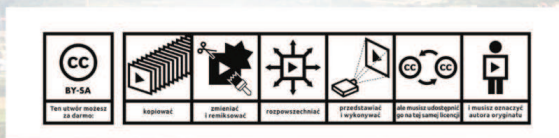
Zostają utwardzone drogi osiedlowe w Oborach, powstają miejsca parkingowe od 2009 roku, od kilku lat siedzibę w Oborach ma firma CLIMATRONIX zajmująca się klimatyzacją urządzeń. W 2017 roku obok firmy klimatyzacyjnej otwarty został salon fryzjerski. W planach na najbliższy okres jest wybudowanie 2 kilometrowego odcinka nitki kanalizacyjnej dla mieszkańców, drogi biegnącej do wału, poprawa nawierzchni naszej drogi na całym odcinku betonówki, założenie oświetlenia wzdłuż drogi wojewódzkiej 588 do zakładu produkcyjnego EXPOM.



Otwarcie drogi

Dzień dziecka





Tekst : Elżbieta Niemkiewicz, Barbara Sęk, Teresa Tul

Opracowanie : Katarzyna Majda

Zdjęcia: prywatne zasoby uczestników inicjatywy, strony internetowe,
GOK Kwidzyn, Mirosław Gawroński

WYDANIE BEZPŁATNE



Dofinansowano ze środków Gminnego Ośrodka Kultury w Kwidzynie
w ramach Konkursu Inicjatywy Lokalnej w Gminie Kwidzyn 2018r.